

Природный парк «Кумысная поляна»: уничтожение продолжается

Как саратовские чиновники лишают жителей чистого воздуха



Кумысная поляна - легкие города Саратова

Кумысная поляна получила название в XIX веке. Местные татары арендовали её для выпаса лошадей. Татары продавали производимый из кобыльего молока кумыс, который пользовался популярностью среди жителей Саратова. По нему поляна получила своё название.

Во второй половине XIX века поляна стала одним из любимых мест отдыха горожан. На поляну приезжали на этюды ученики Боголюбовского рисовального училища. В 1910 году на поляну стал ходить трамвай, получивший в народе название «туда-сюда» – кольцевых конечных не было и вагоновожатый переходил в кабину вагона с другой стороны, чтобы поехать в обратном направлении по маршруту (в лесу сохранились остатки двух полуразрушенных бетонных трамвайных мостов через овраги, этим сооружениям более 100 лет).

На рубеже веков Саратовский Крестьянский Поземельный банк начал арендовать земли для строительства дач вокруг леса. На деньги банка лес благоустраивался, в нём проводились дороги, создавались пруды, оформлялись родники. Иметь дачу в районе Кумысной поляны в те годы считалось престижным среди богатых саратовцев.

В 1930-е годы на Кумысной поляне была построена одна из мощнейших радиостанций Советского Союза – РВ-3. В годы Великой Отечественной войны на Кумысной поляне располагались военные части, направленные на отдых или переформирование. С середины XX века на территории поляны было создано большое количество рекреационных объектов.

В 1991 году на поляне был организован лесопарк «Кумысная поляна».

По материалам свободной интернет-энциклопедии «Википедия»
Фото: djhooligantk.livejournal.com

Жизнь и смерть Мечева оврага

Крупнейший овраг северо-востока «материковой» части Кумыснополянского массива (Лысогорского плато), имеющий четыре основных ответвления. Три из них – овраги Приверх, Яблоневый и Лекарский – выходят устьями к створу Мечева оврага с юга и юго-востока, а еще одно – овраг Рукав – с запада (примечание: эти четыре топонима предложены нами за неимением информации о названиях исторических, и если удастся их выяснить, они тут же займут свое законное место).



Так Мечев овраг выглядел всего полвека назад

В сборнике материалов 8-х Боголюбовских чтений (2002 г.), традиционно проводимых в Радищевском музее, содержится статья Надежды Васильевны Гавриловой «Изделия из серебра в Радищевском музее. К истории собрания». В означенной статье среди однородной информации о богослужебных предметах и состоятельных вкладчиках на стр. 69 говорится о напрестольном кресте 1744 года с именником Егорова Ивана: «Сей святыи крестъ Господень построилъ въ Саратовской четырёхсвяцкой монастырь полковникомъ Семеномъ Ивановымъ сыномъ Мечевымъ, а онъ, Мечевъ, посхимился наречено имя Савватий для поминовения вековечного себя и своихъ родителей». Вполне может быть, что Мечев сделал вклад (пожертвовал крест) и принял схиму, готовясь к смерти, перед самой своей кончиной (или все-таки стал насельником монастыря?).

Касательно географического объекта, о котором у нас идет речь, предположим, что С.И. Мечев мог быть владельцем неких угодий по оврагу, в названии которого, возможно, запечатлелась его фамилия. В пределах Кумыснополянского массива и в его ближайшей округе имеется множество примеров «отфамильных» топонимов: овраги Рябиновский, Рыбаков, Баранников (он же Смирновское ущелье), Рокотовский, возможно, Денежный (широко бытует и другая, вероятно, «отфамильная» форма «Денежкин»). Сюда же относятся и Савельевские горы (в районе Малой Поливановки), урочища Корольков сад, Бессонов сад и Лаптев сад, Штафское ущелье (оно же овраг Широкий), Лопатина гора и др.

Выскажем также и иное предположение, что С.И. Мечев, будучи полковником, в первой половине XVIII века, возможно, руководил охраной Саратова на западных подступах к городу по Московской дороге. Если так, то сторожевой пикет под началом С.И. Мечева мог находиться

на месте нынешнего микрорайона ул. Саперной.

Имеются сведения о том, что с последней четверти XVII века – до 40-х гг. XVIII века в Мечевом овраге находились старообрядческие скиты. Точное их местоположение нам неизвестно, но можно предположить, что это были небольшие пещерные монастыри – отдельные кельи, ютившиеся в лесистых крутосклонах. Прибежищем старообрядцев в ту далекую пору (и позднее) служило и Смирновское ущелье.

Верховье Мечева оврага вплотную подступает с севера к наиболее возвышенной части Лысогорского плато, превосходящей 295–296-метровую отметку (примечание: абсолютный высотный максимум в пределах административной границы Саратова 296,4 м). Ориентиром в отношении овражного верховья служит квартальный столбик 40/40/41/54. «Отголоски» Мечева оврага в виде отлогой лощины прослеживаются и южнее, на просеке север/юг, служащей границей 53 и 54 лесных кварталов.

В целом, овраг ориентирован с юго-запада на северо-восток и, как уже было сказано, имеет четыре основных ответвления. Высотный перепад на протяжении более чем двух километров четкого выраженного тальвежного профиля (от верховья до ул. Лунной) составляет 140–150 м. Примерно 4/5 длины оврага приходится на территорию, покрытую лесом.

Уже в пределах основного массива городской застройки между 41-й школой и остановкой городского транспорта «Саперная» тальвег влажен и выражен слабо. Здесь, в кварталах вдоль улицы Саперной, можно наблюдать волнистый микрорельеф на покатоности, обращенной к северо-востоку и тянущейся вдоль всего Дачного пояса (примечание: введенный нами термин «Дачный пояс» обозначает территорию от «Стрелки» до 8-й Дачной по «нагорной» стороне).



Детский лагерь «Лесная республика» – старожил Мечева оврага

По материалам «Овраг Мечев» («Богатей», № 32 (634) от 11.10.2012)

Экологическая деградация



Единственный дом, сохранившийся от комплекса купеческих дач

Долгие годы 2-я Дачная омывалась свежими благотворными потоками воздуха, спускающимися по ущелью из зеленого массива Кумысной поляны. Ничто не мешало этому, поскольку в ущелье были только пионерский лагерь медиков «Лесная республика» и противотуберкулезный детский санаторий, располагавшийся в одноэтажных купеческих дачах.

Потом все изменилось. Первой преградой стали профилакторий «Сокол» и «Тантал». Но это было еще полбеды. Потом жилой массив по улице Лунной, состоящий из двухэтажных домов послевоенной постройки, стал застраиваться девятиэтажками. Наконец, последней каплей стало строительство многоэтажек на месте детского санатория – и путь свежему воздуху был окончательно прегражден.

9 декабря 2016 г., во время заседания комиссии Саратовской городской думы по градостроительству, депутаты поспорили о Кумысной поляне.

Так, присутствующий на встрече депутат Юрий Ерофеев обратился к председателю комитета по архитектуре горадминистрации Виталию Желанову с вопросом: «Там сейчас постоянно разбирательства проходят с прокуратурой. Я так понимаю, что дома построили в черте Кумысной поляны. Что там не так? Определились или нет?».

На данный вопрос Желанов конкретно ответить не смог. На помощь чиновнику пришел депутат гордумы Дмитрий Кудинов.

«Границы Кумысной поляны четко поставлены на кадастр уже давно и никуда они даже на метр не сдвинулись. Споры идут о том, а где координировать границу? Часть общественников предлагает координировать их по фактическому урезу леса и территорий, фактически занимаемых зелеными насаждениями. Между тем, есть постановления правительства, которые четко говорят о том, где проходят границы Кумысной поляны. Если исходить из этих двух понятийных аппаратов, то нужно понимать, что, естественно, лес разрастается и то ме-


сто, которое считалось местом рекреации у зон отдыха, фактически не считалось Кумысной поляной. Например, «Лесная республика», которая никогда не входила в Кумысную поляну, но все считали её таковой. Фактически граница проведена, она поставлена и строго охраняется. Другой вопрос, что есть земельные участки: лагеря отдыха, здания и постройки, принадлежащие разным организациям, садовые кооперативы и так далее. Там по местам общего пользования, по красным линиям и пробивкам действительно есть определенные моменты, о которых можно говорить. Все остальное происходит в тех границах, которые были сформированы постановлением правительства. Никто их не передвигал и не пересматривал», – заявил он.

Сразу после этого депутат Юрий Ерофеев вновь взял слово и подчеркнул, что Кумысная поляна – это «легкие города».

«Было такое понятие «Роза ветров» – те потоки воздуха, которые проходят через город. Проходили с Волги, шли через поля НИИ «Юго-Востока», поднимались на Кумысную поляну и спускались оттуда в Смирновское и Октябрьское ущелье. При этом потоки воздуха очищали часть города от смога. Сегодня там построили 35-этажные дома, которые этой возможности не дают. Уже в этом году был виден смог, который стоял над городом. На следующий год, я так понимаю, там будет его еще больше», – отметил Ерофеев.

К справедливости слов депутата Ерофеева следует добавить еще одно замеченное обстоятельство. Встречный ветер, дующий с запада в сторону Саратова, приносит с Кумысной поляны чистый лесной воздух, которому, кроме многоэтажных домов, построенных на выходе к ул. Лунной, теперь поставлена дополнительная преграда многоэтажками, возведенными в самом начале улицы Лесная республика.

Что касается замечания депутата Кудинова о том, что в р-не улицы Лесная республика граница парка «Кумысная поляна» «фактически граница проведена, она поставлена и строго охраняется», есть большие возражения. И это не только захват участка природного парка строителями ЖСК «Топаз», но и, как предполагается (на этот счет нами запрошен кадастровый паспорт) участок на повороте по ходу влево, в следующее ущелье. Хотя, судя по карте, такой захват уже достаточно отчетливо виден.



Многоэтажки в начале ул. Лесная республика
Фото: djhooligantk.livejournal.com

Кто и как отрезает участки у парка «Кумысная поляна»?

Редакция газеты «Богатей» совместно с региональным общественным движением «Спасём родной город» провела журналистское расследование по фактам захвата земельных участков, находящихся на особо охраняемой территории Природного парка «Кумысная поляна» в г. Саратове. В качестве одного из таких фактов было замечено нарушение границы природного парка «Кумысная поляна» во время строительства ЖСК «Топаз» комплекса жилых домов по адресу: г. Саратов, р-н 2-й Дачной, ул. Лесная республика, д. №№ 7-11.



2013 год. Подготовка стройплощадки (без разрешения администрации МО «Город Саратов было вырублено 120 деревьев породы липа и дуб)

6 ноября 2013 года редакция газеты «Богатей» обратилась с письменным запросом к министру-председателю комитета охраны окружающей среды и природопользования Саратовской области Дмитрию Соколову с просьбой предоставить информацию о предпринимаемых совместно с природоохранной прокуратурой мерах по выявлению и привлечению к ответственности виновных в незаконной вырубке лесного массива Кумысной поляны под строительство в р-не 2-й Дачной (ул. Лесная республика).

Спустя пять дней в редакцию издания поступил ответ за подписью Дмитрия Соколова, в котором сообщалось следующее:

Д.С. Соколов, министр природных ресурсов и экологии Саратовской области: «По факту сноса зеленых насаждений в 30 м от ул. Лесная республика, 11 «б» специалистами комитета 14 ноября 2012 года произведено обследование данной территории, в результате которого был установлен снос более 120 деревьев породы липа и дуб.

Вышеуказанный земельный участок площадью 13 627 кв. м предоставлен Комитетом по управлению имуществом Саратовской области ООО «Облстройиндустрия» под застройку в соответствии с договором аренды от 19.12.2007 г. № 887, сроком на 25 лет.

Комитет обратился в администрацию муниципального образования «Город Саратов» рассмотреть возможность запрета строительства на земельном участке, выделенном ООО «Облстройиндустрия», так как строительство может привести к гибели деревьев, расположенных на территории природного парка «Кумысная поляна», в связи с тем, что земельный участок под застройку ООО «Облстройиндустрия» вплотную примыкает к природному парку.

В соответствии со ст. 16 Федерального закона РФ от 6 октября 2003 года № 131-ФЗ «Об общих принципах организации местного самоуправления в Российской Федерации», вопросы организации благоустройства и озеленения территории городского округа, использования и охраны городских лесов, расположенных в границах городского округа, относятся к ведению органов местного самоуправления.

По информации администрации муниципального образования «Город Саратов» от 12.12.2012 г. исх. № 01-02-11/3764, ООО «Облстройиндустрия» не обращалось в комитет по градостроительной политике, архитектуре и капитальному строительству с заявлением о выдаче разрешения на строительство на указанном земельном участке.

Разрешение на снос зеленых насаждений администрацией МО «Город Саратов» не выдавалось.

Учитывая изложенное, данная информация была направлена в прокуратуру г. Саратова для принятия мер прокурорского реагирования.

О результатах рассмотрения и принятых мерах вы вправе обратиться в прокуратуру г. Саратова».

После получения ответа Соколова редакция газеты «Богатей» подготовила запрос на имя прокурора Саратова, каковым на тот момент являлся Владимир Климов. В запросе излагалась просьба предоставить информацию, какие меры прокурорского реагирования для пресечения незаконной вырубке зеленых насаждений на указанном земельном участке либо для привлечения к ответственности виновных лиц были предприняты после обращения в прокуратуру Саратова в декабре 2012 года Комитета охраны окружающей среды и природопользования Саратовской области.

В.А. Климов, прокурор г. Саратова: 30 декабря 2012 года в отдел полиции Ленинского района Саратова поступило заявление председателя комитета по природопользованию и охране окружающей среды Саратовской области по факту незаконной вырубке деревьев в количестве 120 стволов в районе ул. Лесная республика. По данному факту сотрудниками ОП №4 проведена проверка, по результатам которой неоднократно принимались решения об отказе в возбуждении уголовного дела, последний раз 28 октября 2013 года по основаниям, предусмотренным п.1 ч.1 ст.24 УПК РФ («отсутствие события преступления»). 5 ноября 2013 года принятое решение прокуратурой Ленинского района Саратова отменено, даны указания о проведении дополнительных проверочных мероприятий.

Продолжение на стр. 3

Начало на стр. 3

Это было последнее письмо из прокуратуры, после чего, видимо, историю с рубкой замяли так же, как и в 2007 году. Тогда прокуратура Ленинского района установила, что на соседнем земельном участке «неизвестными лицами» в период с 12 апреля по 12 мая 2007 года «в отсутствие разрешения на снос древесной растительности произведен снос 219 деревьев и 29 кустарников. Тем самым муниципальному образованию «город Саратов» причинен ущерб в особо крупном размере – 4 134 928,86 рублей».

Известно, что ещё 22 мая 2007 года прокурором Ленинского района было возбуждено уголовное дело по факту совершения «неустановленными лицами» преступления, предусмотренного ч.3 ст.260 УК РФ («Незаконная рубка лесных насаждений»). Но, как и позже, в 2013-м году, в 2007-м никого так и не наказали, а застройка на территории лесного массива продолжилась.

После того, как появилось официальное сообщение о постановке на кадастровый учет в качестве особо охраняемой природной территории Природного парка «Кумысная поляна» площадью 4,5 тысячи гектаров, 2 августа активисты общественного движения «Спасём родной город», созданного для защиты от уничтожения зеленых насаждений на территории Саратова, в том числе природного парка «Кумысная поляна», используя имеющиеся документы, касающиеся установления границ парка, начали работу по выявлению этих границ непосредственно на местности.

Уже на первом этапе этой работы общественники установили, что в районе 10-й Дачной, где на въезде в парк установлен информационный щит, который, как следует из письма на запрос нашей редакции директора ГУСО «Природный парк «Кумысная поляна» В.М. Буханова от 21.04.2016 года, является местом обозначения границы парка, налицо несовпадение этой и других ближайших поворотных точек границы парка со сведениями, определенными в Постановлении правительства Саратовской области от 18 марта 2009 года N 101-П «Об утверждении Положения о природном парке «Кумысная поляна»» (в мировой системе координат).

Весной 2016 года, при обследовании места строительства домов ЖСК «Топаз», общественники заметили установленные по периметру стройплощадки столбики с надписями «Граница Кумысной поляны». Поскольку известно, что граница парка по всей своей длине в натуре ещё не существует, наше издание направило запрос в ГУСО «Природный парк «Кумысная поляна» с просьбой объяснить происхождение этих опознавательных знаков.




Опознавательные знаки по периметру домов ЖСК «Топаз» №№ 11И, 11Е, 11Д

Директор ГУСО В.М. Буханов: «Предупредительные знаки рядом с ЖСК «Топаз» установлены администрацией ГУСО «Природный парк «Кумысная поляна» за счёт средств ЖСК «Топаз» в количестве девяти столбов с табличками «Природный парк «Кумысная поляна». Установлены по координатам поворотных точек с привлечением геодезистов».

Но вот незадача: «ошиблись» геодезисты. Как выяснили общественники, граница парка, в полном соответствии с координатами поворотных точек, указанных в упомянутом выше Постановлении, проходит не по этим столбикам, как полагает ди-

ректор ГУСО г-н Буханов, установленным вдоль забора строительной площадки, а таким образом, что все три дома ЖСК «Топаз» оказываются на территории парка (на фото граница парка в этом месте обозначена линией, соединяющей две поворотные точки с №№ 55 и 56 и проходящей выше домов ЖСК «Топаз»).



Ксерокопия электронной карты участка ул. Лесная республика с отмеченными звёздочками поворотными точками, между которыми проходит граница особо охраняемой территории природного парка «Кумысная поляна»

В качестве доказательства того, что Большая часть земельного участка, на котором ЖСК «Топаз» возводит многоэтажные жилые дома, относится к особо охраняемой территории природный парк «Кумысная поляна», прилагаем электронную карту участка ул. Лесная республика, на которой звёздочками отмечены две поворотные точки границы природного парка «Кумысная поляна» с координатами в соответствии с Постановлением Правительства Саратовской области № 101-П «Об утверждении Положения о природном парке «Кумысная поляна»» от 18 марта 2009 года (с изменениями на 24 марта 2015 года): поворотная точка № 55 с координатами 51,5683 и 45,9630 (на карте отмечена звёздочкой левее) и поворотная точка № 56 с координатами 51,5672 и 45,9661 (на карте отмечена звёздочкой правее).

Для выяснения обстоятельств 9 августа 2016 года редакция газеты «Богатей» обратилась в Саратовскую межрайонную природоохранную прокуратуру с просьбой проверить обнаруженный нами факт нарушения границы природного парка во время строительства ЖСК «Топаз» комплекса жилых домов по адресу: г. Саратов, ул. Лесная республика, д. №№ 7-11.

12 августа 2016 года нами был получен ответ, что наше обращение направлено в министерство природных ресурсов и экологии Саратовской области для рассмотрения по существу.

4 октября 2016 года в адрес редакции газеты «Богатей» (копия заместителю министра природных ресурсов и экологии Саратовской области Б.Н. Аксененко) пришло письмо за подписью заместителя главы администрации МО «Город Саратов» по градостроительству и архитектуре А.В. Гнусина, в котором, в ответ на наше обращение, поступившее из природоохранной прокуратуры в министерство природных ресурсов и экологии Саратовской области, переданное в администрацию МО «Город Саратов», сообщается следующее:

А.В. Гнусин, заместитель главы администрации МО «Город Саратов» по градостроительству и архитектуре: «Рассмотрев Ваше обращение, поступившее из министерства природных ресурсов и экологии Саратовской области, о законности использования ЖСК «Топаз» земельного участка под строительство жилых домов по адресу: г. Саратов, ул. Лесная Республика, д. №№7-11, сообщая следующее.

Земельный участок площадью 13627 кв. м с кадастровым номером 64:48:040823:19, расположенный по адресу: г. Саратов, ул. 2-я Дачная, район профилактория «Сокол» (микрорайон Лесная Республика), в Ленинском районе г. Саратова, предоставлен в аренду ЖСК «Топаз» для строительства многоквартирных домов (от 6 этажей и выше), в том числе со встроенными и (или) встроенно-пристроенными нежилыми помещениями, в соответствии с действующим земельным законодательством. В результате визуального осмотра территории по вышеуказанному адресу выявлено, что жилые дома №№ 11 «И», 11 «Е», 11 «Д» по ул. Лесная Республика, расположены в границах земельного участка с кадастровым номером 64:48:040823:19.

В соответствии с пунктом 1.3 постановления Правительства Саратовской области от 18.03.2009 года № 101-П «Об утверждении Положения о природном парке «Кумысная поляна», парк находится в ведении уполномоченного органа исполнительной власти в области охраны окружающей среды - комитета охраны окружающей среды и природопользования Саратовской области, осуществляющего государственное управление и государственный надзор в области охраны и использования парка.

Согласно статье 18 Земельного кодекса Российской Федерации в собственности субъектов Российской Федерации находятся земельные участки, которые признаны таковыми федеральными законами.

Пунктом 6 статьи 2 Федерального закона от 14.03.1995 года № 33-ФЗ «Об особо охраняемых природных территориях» установлено, что особо охраняемые природные территории регионального значения являются, собственностью субъектов Российской Федерации и находятся в ведении органов государственной власти субъектов Российской Федерации.

Учитывая изложенное, администрация муниципального образования «Город Саратов» не наделена полномочиями по распоряжению земельными участками, находящимися в собственности субъекта Российской Федерации».

Продолжение на стр. 4

По состоянию на 2009 год, арендуемый ООО «Облстройиндустрия» земельный участок относился к земельным участкам для размещения объектов рекреационного и лечебно-оздоровительного назначения. Однако позже разрешенный вид использования участка леса изменился.

Как следует из кадастрового паспорта, полученного по запросу Саратовского общественного движения «Спасем родной город!» из Филиала ФГБУ «Федеральная кадастровая палата Федеральной службы государственной регистрации, кадастра и картографии» по Саратовской области 2 ноября 2016 года за № 64/ 201/ 2016-797425, большая часть земельного участка за кадастровым номером 64:48:040823:19 площадью 13627 +/- 12.50 кв. м., находящегося в аренде ООО «Облстройиндустрия», располагается на землях особо охраняемой территории природного парка «Кумысная поляна» и составляет 11103 кв. м.

В соответствии с данными кадастрового паспорта земельного участка от 01.02.2013 года № 64/201/2013-25346, ФГБУ «Федеральная кадастровая палата Федеральной службы государственной регистрации, кадастра и картографии по Саратовской области», на основании Правил землепользования и застройки муниципального образования «Город Саратов», утвержденных решением Саратовской городской думы от 29.04.2008 г. № 27-280 с изменениями, внесенными решением Саратовской городской думы от 27.04.2010 г. № 50-595, решением Саратовской городской думы от 11.10.2012 №18-217, поставило на кадастровый учет земельный участок, принадлежащий на праве аренды ООО «Облстройиндустрия», с измененным разрешенным видом использования – «многоквартирные дома (от 6 этажей и выше), в т.ч. со встроенными и (или) пристроенными нежилыми помещениями.

Таким образом, разрешенный вид использования участка, арендуемого ООО «Облстройиндустрия» и изначально предназначенного для строительства физкультурно-оздоровительного комплекса, был изменен с «рекреационного» на «среднеэтажный» (в настоящий момент этот участок земли на карте градостроительного зонирования Саратова и вовсе отмечен как Ж1 – зона многоэтажной многоквартирной жилой застройки).

11 марта 2013 года ООО «Облстройиндустрия» подписало с нынешним застройщиком – ЖСК «Топаз» – договор замены стороны в обязательстве в части передачи указанному кооперативу прав и обязанностей по договору аренды находящегося в государственной собственности земельного участка № 887 от 19.12.2007 года.

28 октября 2013 года администрация МО «Город Саратов» в лице его главы А.Л. Прокопенко выдала разрешение на строительство на этом земельном участке многоэтажных жилых домов. Подрядчиком строительства стало ООО ПСК «Базис-строй» (генеральный директор Р.А. Трифонов).

Редакция газеты «Богатей», в соответствии со ст. ст. 38 и 39 ФЗ «О средствах массовой информации», направила запросы с просьбой предоставить информацию:

1. Министра Саратовской области – председателя комитета инвестиционной политики и имущественных отношений Саратовской области Галкина О.А.:

Уважаемый Олег Александрович!

Каким образом объекты жилищного строительства ЖСК «Топаз» (г. Саратов, 2-я Дачная, ул. Лесная республика) оказались на особо охраняемой территории природного парка «Кумысная поляна», что категорически запрещено Лесным законодательством РФ и Постановлением Правительства Саратовской области от 18.03.2009 года № 101-П «Об утверждении Положения о природном парке «Кумысная поляна»?

2. Прокурора Саратовской области Филипенко С.В.:

Уважаемый Сергей Владимирович!

По какой причине до сего времени не принимаются меры прокурорского реагирования по изложенным выше фактам захвата земельных участков, находящихся на особо охраняемой территории Природного парка «Кумысная поляна» в г. Саратове?

3. Прокурора Саратовской межрайонной природоохранной прокуратуры Гончаря А.Я.:

Уважаемый Александр Яковлевич!

Имело ли право ООО «Облстройиндустрия», арендатор земельного участка, расположенного в г. Саратове, р-н 2-й Дачной, ул. Лесная республика, на вырубку 120 деревьев породы липа и дуб?

4. Главы МО «Город Саратов» Сараева В.Н.:

Уважаемый Валерий Николаевич!

Каким образом разрешенный вид использования земельного участка с кадастровым номером 64:48:040823:19 площадью 13627 кв. м., расположенного в г. Саратове, на 2-й Дачной, в районе ул. Лесная республика (большая часть участка – 11103 кв. м. – находится на территории природного парка «Кумысная поляна»), арендуемого ООО «Облстройиндустрия» и изначально

предназначенного для строительства физкультурно-оздоровительного комплекса, был изменен с «рекреационного» на «среднеэтажный»?

Имела ли право администрация МО «Город Саратов» выдавать разрешение на строительство на участке, не являющимся муниципальной собственностью?

Привлечен ли к ответственности кто-либо из сотрудников администрации МО «Город Саратов», принимавших решения в нарушение Постановления Правительства Саратовской области от 18.03.2009 года № 101-П «Об утверждении Положения о природном парке «Кумысная поляна»?

5. Прокурора г. Саратова Воликова В.А.:

Уважаемый Владимир Алексеевич!

Почему, несмотря на возбужденное прокурором Ленинского района г. Саратова 22 мая 2007 г. уголовное дело по факту совершения «неустановленными лицами» преступления, предусмотренного ч.3 ст.260 УК РФ («Незаконная рубка лесных насаждений»), так и не были использованы в полном объеме меры прокурорского реагирования

по фактам самовольной вырубке лесных насаждений, имевшим место в 2007 году, а виновные не были привлечены к ответственности?

Такой же вопрос можно отнести и к случившемуся в 2013 году, когда по заявлению председателя комитета по природопользованию и охране окружающей среды Саратовской области по факту незаконной рубки деревьев в количестве 120 стволов в районе ул. Лесная республика сотрудниками ОП №4 была проведена проверка, по результатам которой неоднократно принимались решения об отказе в возбуждении уголовного дела, а прокуратурой Ленинского района Саратова решения отменялись.

6. Министра природных ресурсов и экологии Саратовской области Соколова Д.С.:

Уважаемый Дмитрий Станиславович!

Почему Вы, как руководитель уполномоченного органа в сфере природопользования, а

также подведомственное Вашему министерству руководство ГУСО «Природный парк Кумысная поляна», допустили бездействие в вопросах сохранения особо охраняемой природной территории «Кумысная поляна»?

Кто из должностных лиц министерства природных ресурсов и экологии и подчиненных ему организаций привлечен к ответственности?

7. Специального представителя Президента РФ по вопросам природоохранной деятельности, экологии и транспорта Иванова С.Б.:

Уважаемый Сергей Борисович!

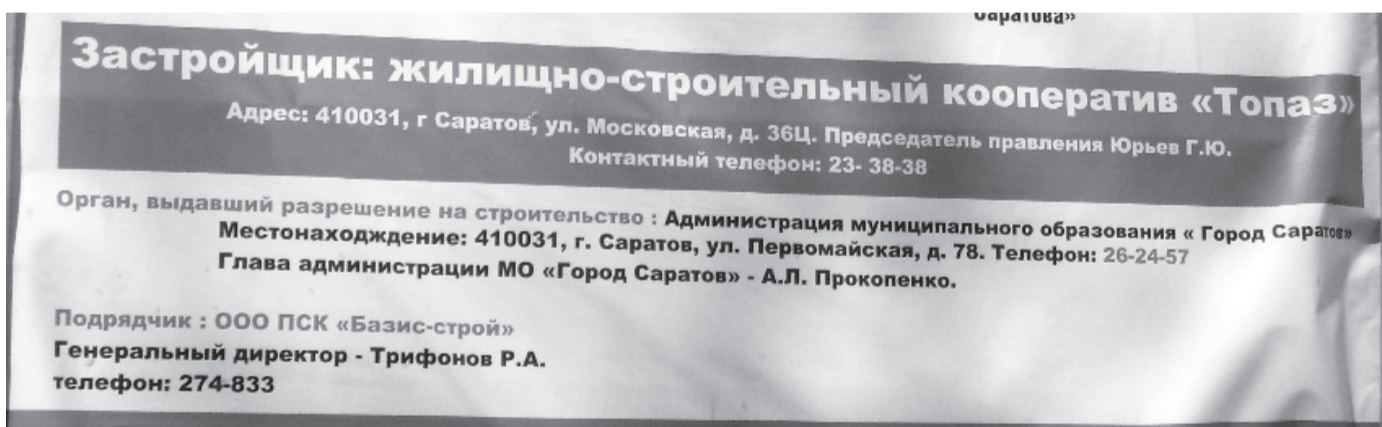
Изучив вышеизложенные в настоящем запросе редакции газеты «Богатей» факты захвата земельных участков, находящихся на особо охраняемой территории Природного парка «Кумысная поляна» в г. Саратове, намерены ли Вы провести тщательную проверку по ним и принять меры к нарушителям природоохранного законодательства?

От редакции:

С поступившими в редакцию газеты «Богатей» ответами на запросы можно будет ознакомиться в ближайшем номере Информационно-аналитического портала «Богатей-онлайн».



Копия страницы кадастрового паспорта с планом земельного участка, отданного в аренду ООО «Облстройиндустрия», площадью 13627 кв. м., большая часть которой (11103 кв. м.) имеет ограничения прав на использование как особо охраняемая территория природный парк «Кумысная поляна»



Фрагмент аншлага у ЖСК «Топаз»

Тел.: 8-903-383-74-68, e-mail: gazetabogatej@yandex.ru

Мнение авторов публикаций не обязательно отражает позицию редакции. Должностные лица несут ответственность за достоверность предлагаемой информации. Письма и материалы, не заказанные редакцией, не рецензируются и не возвращаются. При перепечатке либо озвучивании через средства массовой информации ссылка на газету «Богатей» обязательна.

Адрес редакции и издателя: 410065, Саратов, ул. Саперная, д. 22

Отпечатано в типографии ООО «Типография №1», г. Саратов, ул. Вишневая, 10. Подписано в печать 23.12.2016 по графику в 10.00, фактически в 10.00. Тираж 200. Заказ №. Цена свободная.

Интернет-версия газеты: www.bogatej.ru

БОГАТЕЙ
Народно-либеральная газета

Редакция не несет ответственности за содержание рекламных материалов.

Газета зарегистрирована в Приволжском территориальном управлении МПТР РФ 27.06.2000 г. Регистрационный номер ПИ №7-0111. Выход еженедельно.

Учредитель ООО «Медиа-Саратов»

Главный редактор А.Г. Свешников
Верстка И.А. Свешников